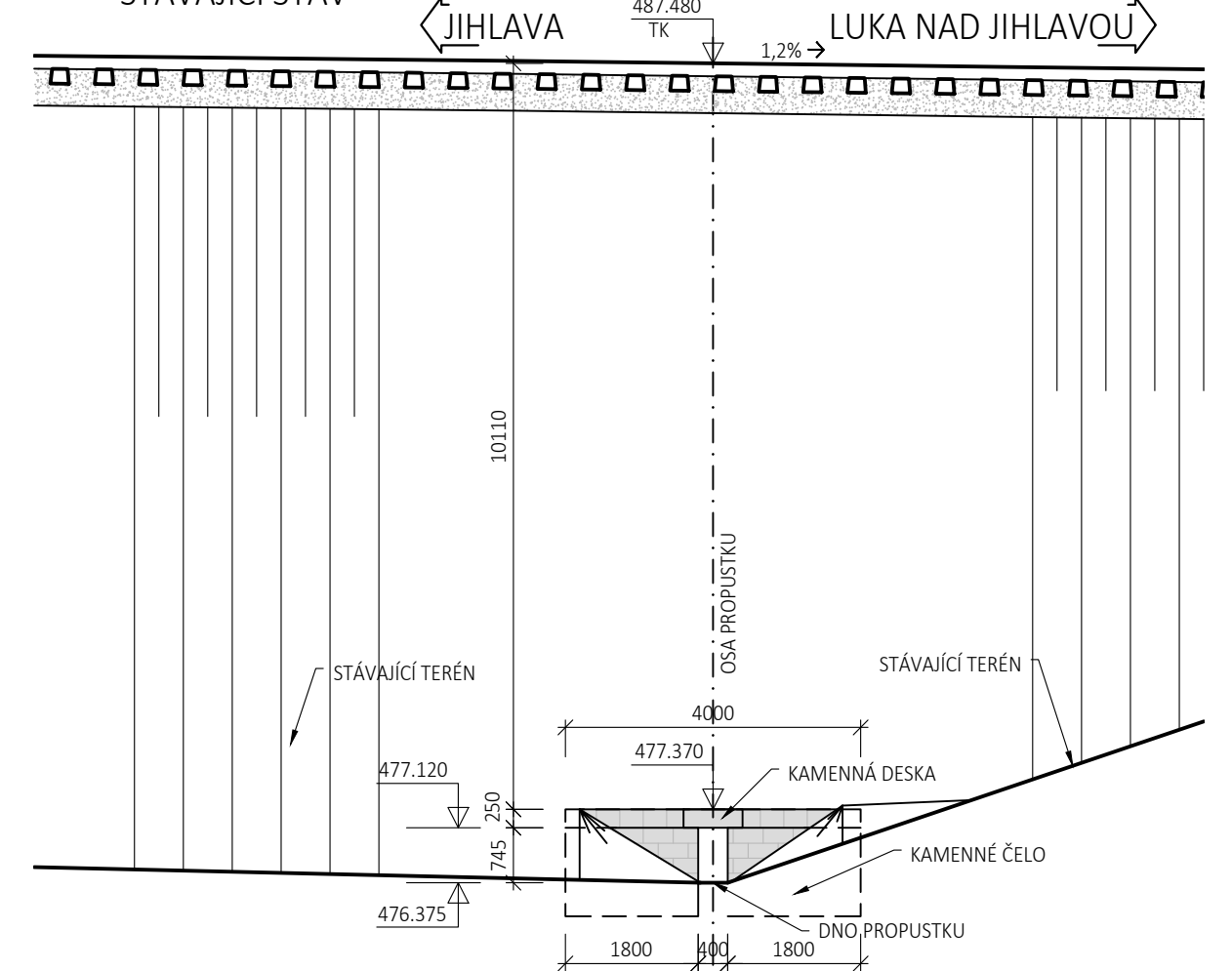
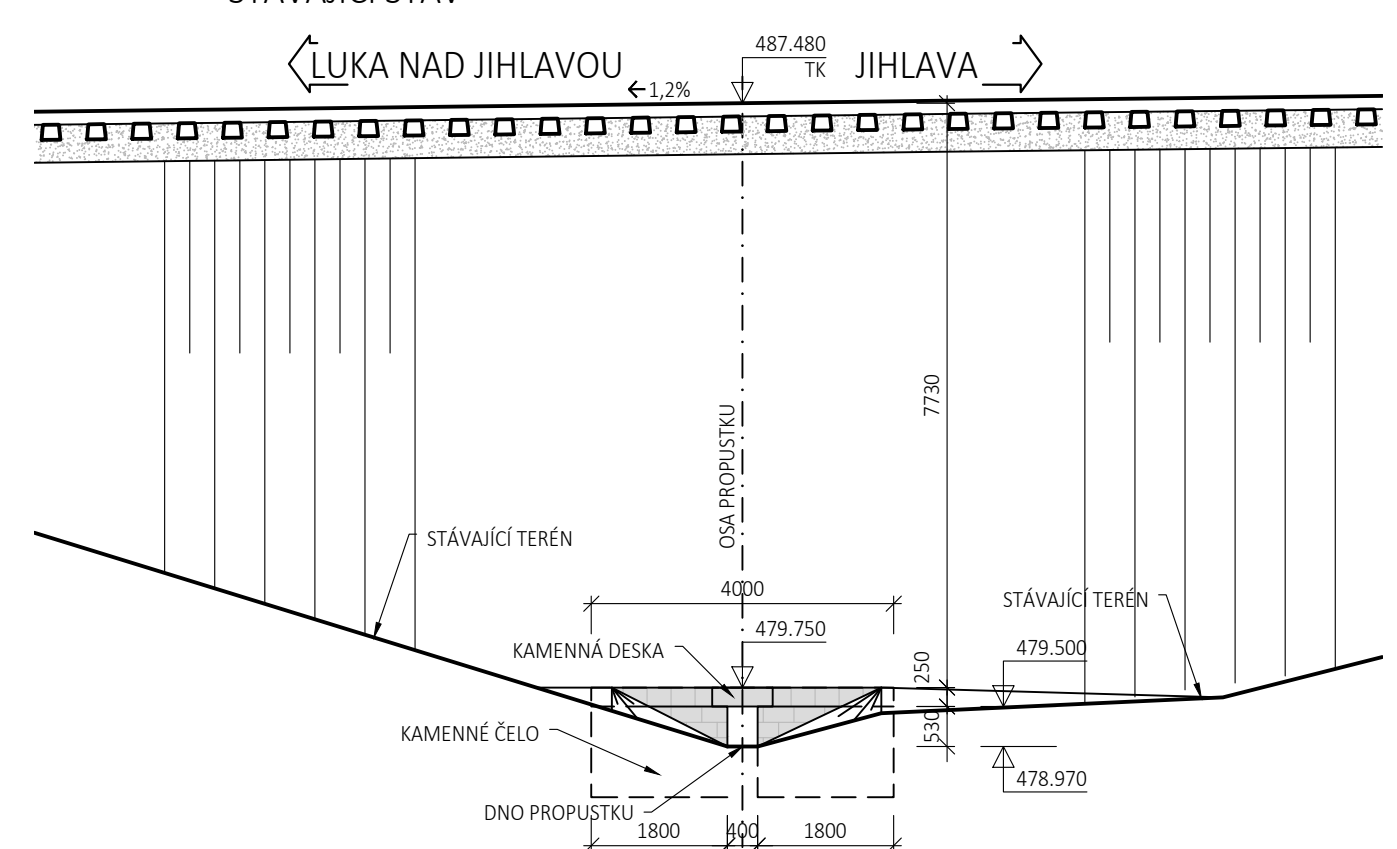


STÁVAJÍCÍ STAV



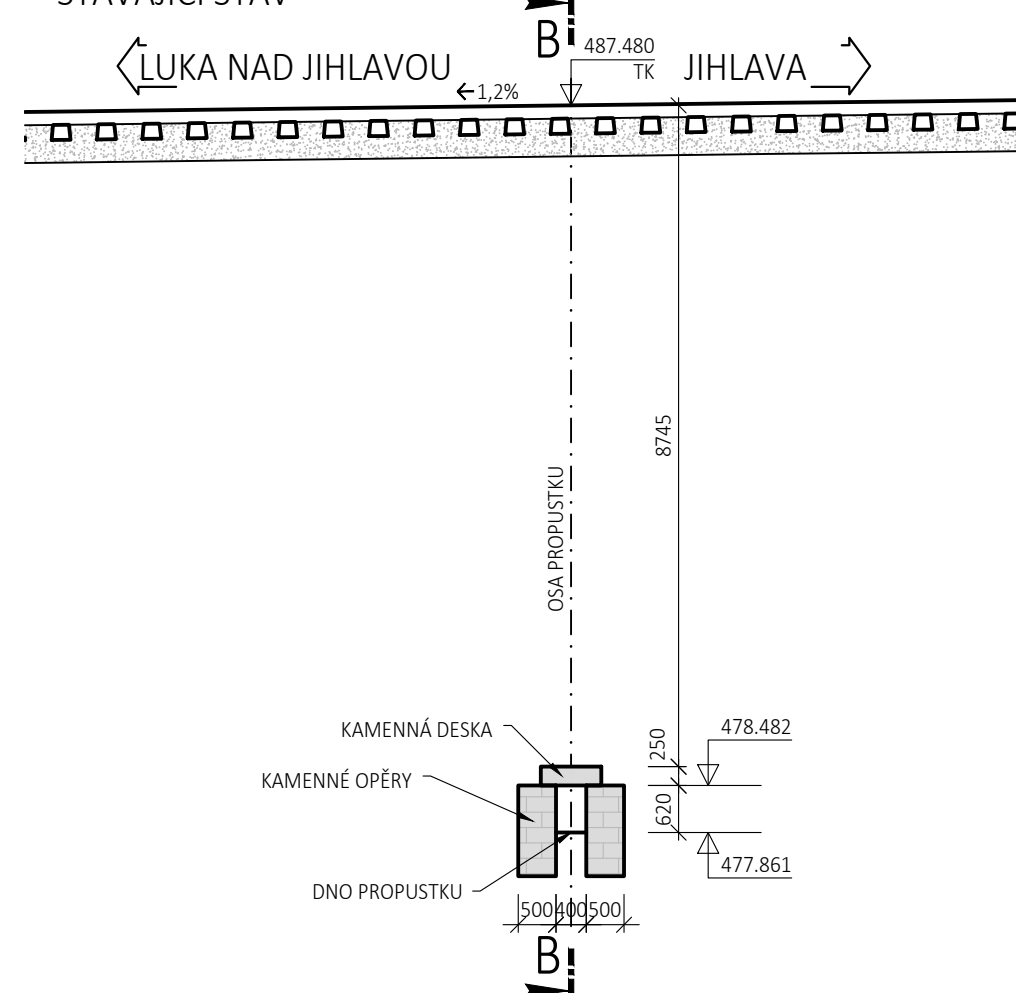
M 1:100

STÁVAJÍCÍ STAV



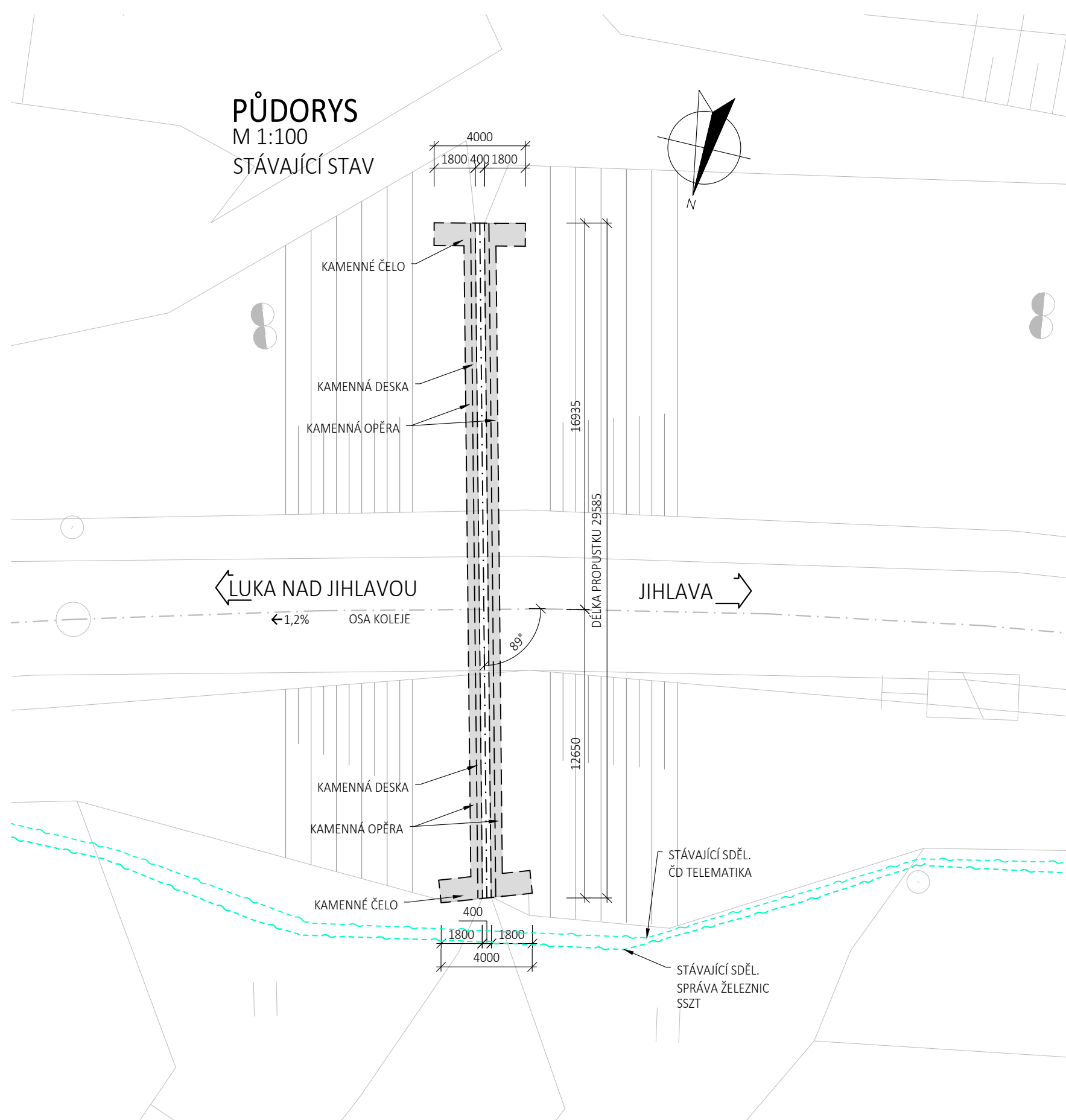
M 1:100

STÁVAJÍCÍ STAV



M 1:100

STÁVAJÍCÍ STAV



Orientační schéma: 		Raziko oprávněné osoby:	
Podpis:		Datum:	
Revize:	Datum:	Popis:	Kontroloval:
P01	30.4.2021	První dílčí odevzdání	Ing. Emil Špaček

Stavebník/Investor:	Správa železnic, státní organizace	
Adresa:	Dlážděná 1003/7, 110 00 Praha 1	
Zástupce investora:	Oblastní ředitelství Brno	
Adresa:	Kounicova 26, 611 43 Brno	

Zhotovitel stavby:	SAGASTA s.r.o.			
Adresa:	Novodvorská 1010/14, 142 00, Praha 4 1101 Lhotka			
Kontakt:	T: +420 261 344 100 E: info@sagasta.cz			
Zhotovitel objektu:	SAGASTA s.r.o.			
Adresa:	Novodvorská 1010/14, 142 00, Praha 4 1101 Lhotka			
Kontakt:	T: +420 261 344 100 E: info@sagasta.cz			
Hlavní projektant (HIP):	Specialista:	Odpovědný projektant:	Zpracovatel:	
Ing. Emil Špaček	Ing. Dávid Kuczik	Ing. Dávid Kuczik	Ing. Dávid Kuczik	

Název stavby/akce:	Oprava trati v úseku Luka nad Jihlavou - Jihlava - II.etapa		Označení (S1.101kód): PA639200040
Název části:	Mosty a propustky		Označení zhotovitele: 120090
Název objektu:	Žel. propustek v km 197,220		Označení části: D.2.1.4
Název přílohy:	Výkresová část		Označení objektu/komplexu: SO 01-21-14
Název dílčí části přílohy:	Stávající stav - přehledný výkres		Číslo přílohy: 2.002
Kraj:	Katastrální území:	TUDU:	Paré:
Vysočina	Hruškové Dvory [648698]	120126; 1201Z1; 120152	
Stupeň dokumentace:	Datum zpracování:	Formáty:	Měřítko:
DSP	04/2021	6 x A4	1:100, 1:200

S=ano; P=A 6 3 9 0 0 8 4 0 _ 2 _ 2 1 _ D 2 1 0 4 _ S 0 0 1 2 0 1 4 _ P _ X X _ Z _ 0 0 2 _ R=izve:

[Prostor pro další informace]